








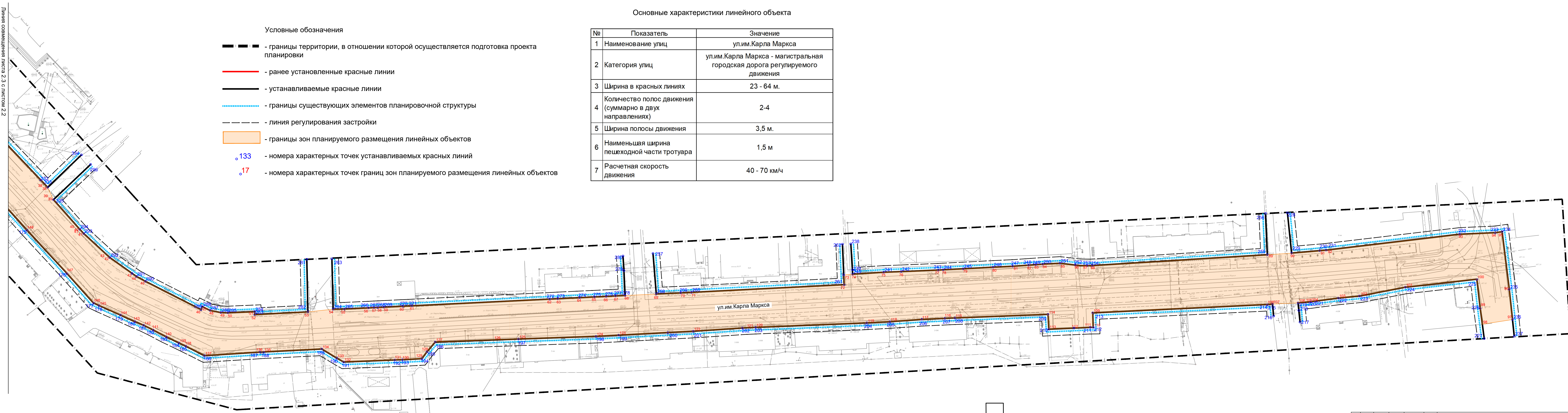


Разработка проекта планировки и межевания территории улиц в г. Златоусте: проезд с ул.Уральская к ул.им.М.С.Урицкого, ул.им.А.С.Грибоедова, ул.им.Максима Горького, ул.им.М.С.Урицкого, ул.им.В.И.Ленина до школы №3 - пл.III Интернационала, ул.им.Карла Маркса, ул.40-летия Победы, автодорога от 5 микрорайона до ул.Миасской, проспект Мира, проезд Профсоюзов.  
Чертеж красных линий; Чертеж границ зон планируемого размещения линейных объектов; Чертеж границ зон планируемого размещения линейных объектов, подлежащих реконструкции в связи с изменением их местоположения.  
М 1:1000

### Условные обозначения

-  - границы территории, в отношении которой осуществляется подготовка проекта планировки
-  - ранее установленные красные линии
-  - устанавливаемые красные линии
-  - границы существующих элементов планировочной структуры
-  - линия регулирования застройки
-  - границы зон планируемого размещения линейных объектов
-  - номера характерных точек устанавливаемых красных линий
-  - номера характерных точек границ зон планируемого размещения линейных объектов

№	Показатель	Значение
1	Наименование улиц	ул.им.Карла Маркса
2	Категория улиц	ул.им.Карла Маркса - магистральная городская дорога регулируемого движения
3	Ширина в красных линиях	23 - 64 м.
4	Количество полос движения (суммарно в двух направлениях)	2-4
5	Ширина полосы движения	3,5 м.
6	Наименьшая ширина пешеходной части тротуара	1,5 м
7	Расчетная скорость движения	40 - 70 км/ч



- Ранее установленные красные линии, а так же устанавливаемые красные линии сформированы под территорию общего пользования, а именно для улицы ул.им.Карла Маркса;

- границы зон планируемого размещения линейных объектов, подлежащих реконструкции в связи с изменением их местоположения отсутствуют.

[illegible]